



УКРАЇНА
ГОРОДНЯНСЬКА МІСЬКА РАДА
Р І Ш Е Н Н Я
(вісімнадцята (35) сесія 7 скликання)


від 18 жовтня 2019 року
м. Городня






Про затвердження документацій із землеустрою щодо встановлення зовнішніх меж земельних ділянок в натурі (на місцевості) при наданні їх у приватну власність на землях Городнянської міської ради


Розглянувши заяви та документації щодо встановлення зовнішніх меж земельних ділянок в натурі (на місцевості) при наданні їх у приватну власність, керуючись ст. 25, ст. 26 Закону України „Про місцеве самоврядування в Україні”, Земельним Кодексом України, Городнянська міська рада

В И Р І Ш И Л А :

1. Затвердити документації із землеустрою щодо встановлення зовнішніх меж земельних ділянок в натурі (на місцевості) при наданні їх у приватну власність за результатами інструментального обміру та передати у приватну власність:

1.1		0,1000 га	для будівництва та обслуговування житлового будинку, господарських будівель і споруд (присадибна ділянка) (02.01) кадастровий № 7421410100:00:002:2227 Городнянський район, м. Городня, 1 пров. Незалежності, 19
-----	---	-----------	---

1.2		0,1500 га	для будівництва та обслуговування житлового будинку, господарських будівель і споруд (присадибна ділянка) (02.01) кадастровий № 7421410000:02:000:1232 Городнянський район, с. Вокзал-Городня, вул. Вокзальна, 27
1.3		0,1000 га	для будівництва та обслуговування житлового будинку, господарських будівель і споруд (присадибна ділянка) (02.01) кадастровий № 7421410100:00:002:2188 Городнянський район, м. Городня, пров. Хрипівська, 16
1.4		0,0604 га	для будівництва та обслуговування житлового будинку, господарських будівель і споруд (присадибна ділянка) (02.01) кадастровий № 7421410100:00:002:2189 Городнянський район, м. Городня, вул. Вишнева, буд. 49
1.5		0,1775 га	для будівництва та обслуговування житлового будинку, господарських будівель і споруд (присадибна ділянка) (02.01) кадастровий № 7421410000:02:000:1235 с. Вокзал-Городня, вул. Вокзальна, буд. 67-а
1.6		0,0604 га	для будівництва та обслуговування житлового будинку, господарських будівель і споруд (присадибна ділянка) (02.01) кадастровий № 7421410100:00:002:2187 м. Городня, вул. Колгоспна, буд. 4

1.7		0,1000 га	для будівництва та обслуговування житлового будинку, господарських будівель і споруд (присадибна ділянка) (02.01) кадастровий № 7421410100:00:002:2067 м. Городня, вул. Чумака, буд. 31
-----	--	-----------	---

2. Громадянам, які отримали земельні ділянки у власність, використовувати їх за цільовим призначенням.

3. Контроль за виконанням даного рішення покласти на постійну комісію Городнянської міської ради з питань комунальної власності, земельних відносин та охорони природи.

Міський голова

А.І. Богдан