



УКРАЇНА
ГОРОДНЯНСЬКА МІСЬКА РАДА
Р І Ш Е Н Н Я

(вісімнадцята (36) сесія 7 скликання)

від 18 жовтня 2019 року


м. Городня

Про затвердження технічної документації із землеустрою щодо встановлення меж земельних ділянок в натурі (на місцевості) та надання їх у власність для ведення товарного сільськогосподарського виробництва на землях Городнянської міської ради






Розглянувши заяви та технічні документації із землеустрою щодо встановлення меж земельних ділянок в натурі (на місцевості) для ведення товарного сільськогосподарського виробництва на території Городнянської міської ради за межами населених пунктів, керуючись ст. 25, 26 Закону України „Про місцеве самоврядування в Україні”, Земельним Кодексом України, Законом України «Про порядок виділення в натурі (на місцевості) земельних ділянок власникам земельних часток (паїв)», Законом України «Про землеустрій», Городнянська міська рада

В И Р І Ш И Л А:

1. Затвердити технічні документації із землеустрою щодо встановлення меж земельних ділянок в натурі (на місцевості) на території Городнянської міської ради за межами населених пунктів і передати їх у приватну власність:

1.1		2,3581 га	для ведення товарного сільськогосподарського виробництва (01.01) кадастровий № 7421487600:03:000:2328 за межами с. Смичин, Городнянського району Чернігівської області
-----	---	-----------	--

1.2		2,1580 га	для ведення товарного сільськогосподарського виробництва (01.01) кадастровий № 7421487600:03:000:2327 за межами с. Смичин, Городнянського району Чернігівської області
1.3		3,5921 га	для ведення товарного сільськогосподарського виробництва (01.01) кадастровий № 7421487600:03:000:2342 за межами с. Смичин, Городнянського району Чернігівської області
1.4		1,8090 га	для ведення товарного сільськогосподарського виробництва (01.01) кадастровий № 7421487600:03:000:2333 за межами с. Смичин, Городнянського району Чернігівської області
1.5		2,3053 га	для ведення товарного сільськогосподарського виробництва (01.01) кадастровий № 7421487600:03:000:2332 за межами с. Смичин, Городнянського району Чернігівської області
1.6		2,8627 га	для ведення товарного сільськогосподарського виробництва (01.01) кадастровий № 7421487600:03:000:2331 за межами с. Смичин, Городнянського району Чернігівської області
1.7		1,8453 га	для ведення товарного сільськогосподарського виробництва (01.01) кадастровий № 7421487600:03:000:2335 за межами с. Смичин, Городнянського району Чернігівської області

1.8		3,5922 га	для ведення товарного сільськогосподарського виробництва (01.01) кадастровий № 7421487600:03:000:2334 за межами с. Смичин, Городнянського району Чернігівської області
1.9		1,8452 га	для ведення товарного сільськогосподарського виробництва (01.01) кадастровий № 7421487600:03:000:1731 за межами с. Смичин, Городнянського району Чернігівської області
1.10		1,7999 га	для ведення товарного сільськогосподарського виробництва (01.01) кадастровий № 7421487600:03:000:2330 за межами с. Смичин, Городнянського району Чернігівської області
1.11		1,7934 га	для ведення товарного сільськогосподарського виробництва (01.01) кадастровий № 7421487600:03:000:2329 за межами с. Смичин, Городнянського району Чернігівської області
1.12		1,6947 га 0,5400 га 0,0487 га 0,3739 га	для ведення товарного сільськогосподарського виробництва (01.01) кадастровий № 7421487000:02:000:1564 кадастровий № 7421487000:02:000:1565 кадастровий № 7421487000:02:000:1566 кадастровий № 7421489600:04:000:5719 за межами с. Пекурівка та с. Хрипівка Городнянського району Чернігівської області

1.13	[REDACTED]	4,2930 га 0,3440 га 0,5118 га	для ведення товарного сільськогосподарського виробництва (01.01) кадастровий № 7421489200:03:000:4965 кадастровий № 7421489200:03:000:4645 кадастровий № 7421489200:03:000:4840 за межами с. Хотівля Городнянського району Чернігівської області
------	------------	-------------------------------------	--

2. Громадянам, які отримали земельну ділянку у власність, використовувати її за цільовим призначенням.

3. Контроль за виконанням даного рішення покласти на постійну комісію Городнянської міської ради з питань комунальної власності, земельних відносин та охорони природи.

Міський голова

А.І. Богдан