



УКРАЇНА
ГОРОДНЯНСЬКА МІСЬКА РАДА

Р І Ш Е Н Н Я

(вісімнадцята (36) сесія 7 скликання)

від 18 жовтня 2019 року


м. Городня





Про затвердження проектів землеустрою щодо відведення земельних ділянок сільськогосподарського призначення за межами населених пунктів шляхом поділу раніше сформованих земельних ділянок у власність на землях Городнянської міської ради





Розглянувши заяви та проекти землеустрою щодо відведення земельних ділянок у власність для ведення особистого селянського господарства та для індивідуального садівництва з земель комунальної власності на території Городнянської міської ради за межами населених пунктів шляхом поділу раніше сформованих земельних ділянок, керуючись ст. 25, 26 Закону України „Про місцеве самоврядування в Україні”, Земельним Кодексом України, Городнянська міська рада

В И Р І Ш И Л А:

1. Затвердити проекти землеустрою щодо відведення земельних ділянок у власність для ведення особистого селянського господарства з земель комунальної власності на території Городнянської міської ради за межами населених пунктів шляхом поділу раніше сформованих земельних ділянок і передати їх у приватну власність:

1.1		1,5698 га	земельна ділянка для ведення особистого селянського господарства (01.03) кадастровий № 7421483200:04:000:0046, що утворилась в результаті поділу земельної ділянки кадастровий № 7421483200:04:000:3375 за межами с. Гніздище, Городнянського району Чернігівської області
-----	---	-----------	--

1.2		1,5921 га	земельна ділянка для ведення особистого селянського господарства (01.03) кадастровий № 7421483200:04:000:0048, що утворилась в результаті поділу земельної ділянки кадастровий № 7421483200:04:000:3375 за межами с. Гніздище, Городнянського району Чернігівської області
1.3		2,0000 га	земельна ділянка для ведення особистого селянського господарства (01.03) кадастровий № 7421487600:03:000:2346, що утворилась в результаті поділу земельної ділянки кадастровий № 7421487600:03:000:2204 за межами с. Смичин, Городнянського району Чернігівської області
1.4		2,0000 га	земельна ділянка для ведення особистого селянського господарства (01.03) кадастровий № 7421487600:03:000:2343, що утворилась в результаті поділу земельної ділянки кадастровий № 7421487600:03:000:2204 за межами с. Смичин, Городнянського району Чернігівської області
1.5		2,0000 га	земельна ділянка для ведення особистого селянського господарства (01.03) кадастровий № 7421487600:03:000:2345, що утворилась в результаті поділу земельної ділянки кадастровий № 7421487600:03:000:2204 за межами с. Смичин, Городнянського району Чернігівської області

1.6		2,0000 га	земельна ділянка для ведення особистого селянського господарства (01.03) кадастровий № 7421487600:03:000:2350, що утворилась в результаті поділу земельної ділянки кадастровий № 7421487600:03:000:2185 за межами с. Смичин, Городнянського району Чернігівської області
1.7		2,0000 га	земельна ділянка для ведення особистого селянського господарства (01.03) кадастровий № 7421487600:03:000:2347, що утворилась в результаті поділу земельної ділянки кадастровий № 7421487600:03:000:2185 за межами с. Смичин, Городнянського району Чернігівської області
1.8		2,0000 га	земельна ділянка для ведення особистого селянського господарства (01.03) кадастровий № 7421487600:03:000:2348, що утворилась в результаті поділу земельної ділянки кадастровий № 7421487600:03:000:2185 за межами с. Смичин, Городнянського району Чернігівської області
1.9		2,0000 га	земельна ділянка для ведення особистого селянського господарства (01.03) кадастровий № 7421487600:03:000:2349, що утворилась в результаті поділу земельної ділянки кадастровий № 7421487600:03:000:2185 за межами с. Смичин, Городнянського району Чернігівської області

1.10		1,7597 га	земельна ділянка для ведення особистого селянського господарства (01.03) кадастровий № 7421487600:03:000:2336, що утворилась в результаті поділу земельної ділянки кадастровий № 7421487600:03:000:2187 за межами с. Смичин, Городнянського району Чернігівської області
1.11		1,7597 га	земельна ділянка для ведення особистого селянського господарства (01.03) кадастровий № 7421487600:03:000:2339, що утворилась в результаті поділу земельної ділянки кадастровий № 7421487600:03:000:2187 за межами с. Смичин, Городнянського району Чернігівської області
1.12		1,7597 га	земельна ділянка для ведення особистого селянського господарства (01.03) кадастровий № 7421487600:03:000:2337, що утворилась в результаті поділу земельної ділянки кадастровий № 7421487600:03:000:2187 за межами с. Смичин, Городнянського району Чернігівської області
1.13		1,7597 га	земельна ділянка для ведення особистого селянського господарства (01.03) кадастровий № 7421487600:03:000:2338, що утворилась в результаті поділу земельної ділянки кадастровий № 7421487600:03:000:2187 за межами с. Смичин, Городнянського району Чернігівської області

1.14	<div style="background-color: black; width: 150px; height: 15px; margin-bottom: 5px;"></div> <div style="background-color: black; width: 100px; height: 15px; margin-bottom: 5px;"></div> <div style="background-color: black; width: 250px; height: 15px;"></div>	0,0617 га	земельна ділянка для індивідуального садівництва (01.05) кадастровий № 7421410000:05:000:3683, що утворилась в результаті поділу земельної ділянки кадастровий № 7421410000:05:000:3426 ст. «Черемошне», вул. Ягідна, 161 Городнянського району Чернігівської області
1.15	<div style="background-color: black; width: 250px; height: 15px; margin-bottom: 5px;"></div> <div style="background-color: black; width: 100px; height: 15px; margin-bottom: 5px;"></div> <div style="background-color: black; width: 250px; height: 15px;"></div>	0,0592 га	земельна ділянка для індивідуального садівництва (01.05) кадастровий № 7421410000:05:000:3682, що утворилась в результаті поділу земельної ділянки кадастровий № 7421410000:05:000:3426 ст. «Черемошне», вул. Виноградна, 167 Городнянського району Чернігівської області

2. Громадянам, які отримали земельну ділянку у власність, використовувати її за цільовим призначенням.

3. Контроль за виконанням даного рішення покласти на постійну комісію Городнянської міської ради з питань комунальної власності, земельних відносин та охорони природи.

Міський голова

А.І. Богдан