



УКРАЇНА
ГОРОДНЯНСЬКА МІСЬКА РАДА

Р І Ш Е Н Н Я

(сімнадцята (35) сесія 7 скликання)

від 12 вересня 2019 року

м. Городня










Про надання дозволу на виготовлення документацій із землеустрою щодо встановлення зовнішніх меж земельних ділянок в натурі (на місцевості) для ведення товарного сільськогосподарського виробництва при наданні їх у приватну власність на землях Городнянської міської ради

Розглянувши заяви про надання дозволу на виготовлення документації щодо встановлення зовнішніх меж земельних ділянок в натурі (на місцевості) при наданні їх у приватну власність, керуючись ст. 25, ст. 26 Закону України „Про місцеве самоврядування в Україні”, Земельним Кодексом України, Городнянська міська рада

В И Р І Ш И Л А :










1. Надати дозвіл на виготовлення документації із землеустрою щодо встановлення зовнішніх меж земельних ділянок в натурі (на місцевості) при наданні їх у приватну власність орієнтовною площею:

1.1		3,3700 га	для ведення товарного сільськогосподарського виробництва земельна частка (пай) № 485 за межами с. Смичин ½ земельної частки (паю)
1.2		3,3700 га	для ведення товарного сільськогосподарського виробництва земельна частка (пай) № 485 за межами с. Смичин ½ земельної частки (паю)
1.3		3,3700 га	для ведення товарного сільськогосподарського виробництва земельна частка (пай) № 675 за межами с. Смичин





1.4		3,3700 га	для ведення товарного сільськогосподарського виробництва земельна частка (пай) № 624 за межами с. Смичин
1.5		3,3700 га	для ведення товарного сільськогосподарського виробництва земельна частка (пай) № 698 за межами с. Смичин
1.6		3,3700 га	для ведення товарного сільськогосподарського виробництва земельна частка (пай) № 320 за межами с. Смичин
1.7		3,3700 га	для ведення товарного сільськогосподарського виробництва земельна частка (пай) № 281 за межами с. Смичин
1.8		3,3700 га	для ведення товарного сільськогосподарського виробництва земельна частка (пай) № 280 за межами с. Смичин
1.9		3,3700 га	для ведення товарного сільськогосподарського виробництва земельна частка (пай) № 858 за межами с. Смичин
1.10		5,0200 га	для ведення товарного сільськогосподарського виробництва земельна частка (пай) № 107 земельна частка (пай) № 115 за межами с. Дроздовиця по ½ земельної частки (паю)
1.11		5,0200 га	для ведення товарного сільськогосподарського виробництва земельна частка (пай) № 107 земельна частка (пай) № 115 за межами с. Дроздовиця по ½ земельної частки (паю)
1.12		5,7600 га	для ведення товарного сільськогосподарського виробництва земельна частка (пай) № 307

			земельна частка (пай) № 308 за межами с. Бутівка
1.13		7,6000 га	для ведення товарного сільськогосподарського виробництва земельна частка (пай) № 24 за межами с. Ясенівка
1.14		3,3700 га	для ведення товарного сільськогосподарського виробництва земельна частка (пай) № 398 за межами с. Смичин
1.15		3,3700 га	для ведення товарного сільськогосподарського виробництва земельна частка (пай) № 545 за межами с. Смичин
1.16		3,3700 га	для ведення товарного сільськогосподарського виробництва земельна частка (пай) № 1005 за межами с. Смичин
1.17		3,3700 га	для ведення товарного сільськогосподарського виробництва земельна частка (пай) № 137 за межами с. Смичин
1.18		6,2600 га	для ведення товарного сільськогосподарського виробництва земельна частка (пай) № 449 за межами с. Мощенка
1.19		6,2600 га	для ведення товарного сільськогосподарського виробництва земельна частка (пай) № 448 за межами с. Мощенка
1.20		6,2600 га	для ведення товарного сільськогосподарського виробництва земельна частка (пай) № 434 за межами с. Мощенка
1.21		2,9000 га	для ведення товарного сільськогосподарського виробництва земельна частка (пай) № 340 (рілля), 339 (сіножать), 339 (пасовище)

			за межами с. Конотоп
1.22		2,9000 га	для ведення товарного сільськогосподарського виробництва земельна частка (пай) № 339 (рілля), 338 (сіножать), 338 (пасовище) за межами с. Конотоп
1.23		2,8600 га	для ведення товарного сільськогосподарського виробництва земельна частка (пай) № 303 за межами с. Пекурівка
1.24		4,5700 га	для ведення товарного сільськогосподарського виробництва земельна частка (пай) № 226 за межами с. Солонівка
1.25		4,5700 га	для ведення товарного сільськогосподарського виробництва земельна частка (пай) № 233 за межами с. Солонівка
1.26		4,5700 га	для ведення товарного сільськогосподарського виробництва земельна частка (пай) № 230 за межами с. Солонівка ½ земельної частки (паю)
1.27		4,5700 га	для ведення товарного сільськогосподарського виробництва земельна частка (пай) № 232 за межами с. Солонівка
1.28		4,5700 га	для ведення товарного сільськогосподарського виробництва земельна частка (пай) № 228 за межами с. Солонівка
1.29		4,5700 га	для ведення товарного сільськогосподарського виробництва земельна частка (пай) № 229 за межами с. Солонівка

1.30		4,5700 га	для ведення товарного сільськогосподарського виробництва земельна частка (пай) № 230 за межами с. Солонівка ½ земельної частки (паю)
1.31		4,5700 га	для ведення товарного сільськогосподарського виробництва земельна частка (пай) № 231 за межами с. Солонівка
1.32		4,5700 га	для ведення товарного сільськогосподарського виробництва земельна частка (пай) № 227 за межами с. Солонівка
1.33		3,3700 га	для ведення товарного сільськогосподарського виробництва земельна частка (пай) № 904 за межами с. Смичин
1.34		3,3700 га	для ведення товарного сільськогосподарського виробництва земельна частка (пай) № 910 за межами с. Смичин
1.35		3,3700 га	для ведення товарного сільськогосподарського виробництва земельна частка (пай) № 544 за межами с. Смичин
1.36		3,3700 га	для ведення товарного сільськогосподарського виробництва земельна частка (пай) № 364 за межами с. Смичин
1.37		2,9000 га	для ведення товарного сільськогосподарського виробництва земельна частка (пай) № 310 (рілля), 321 (сіножать), 321 (пасовище) за межами с. Конотоп
1.38		2,9000 га	для ведення товарного сільськогосподарського виробництва земельна частка (пай) № 309(рілля), 320(сіножать),

			320 (пасовище) за межами с. Конотоп
1.39		3,3700 га	для ведення товарного сільськогосподарського виробництва земельна частка (пай) № 908 за межами с. Смичин
1.40		3,3700 га	для ведення товарного сільськогосподарського виробництва земельна частка (пай) № 1003 за межами с. Смичин
1.41		3,3700 га	для ведення товарного сільськогосподарського виробництва земельна частка (пай) № 589 за межами с. Смичин
1.42		3,3700 га	для ведення товарного сільськогосподарського виробництва земельна частка (пай) № 592 за межами с. Смичин
1.43		6,2600 га	для ведення товарного сільськогосподарського виробництва земельна частка (пай) № 450 за межами с. Мощенка
1.44		4,2700 га	для ведення товарного сільськогосподарського виробництва земельна частка (пай) № 150 «Геоінформпроект» за межами с. Півнівщина ½ земельної частки паю
1.45		4,2700 га	для ведення товарного сільськогосподарського виробництва земельна частка (пай) № 151 «Геоінформпроект» за межами с. Півнівщина ½ земельної частки паю
1.46		4,2700 га	для ведення товарного сільськогосподарського виробництва

			земельна частка (пай) № 150 «Геоінформпроект» за межами с. Півнівщина ½ земельної частки паю
1.47		4,2700 га	для ведення товарного сільськогосподарського виробництва земельна частка (пай) № 151 «Геоінформпроект» за межами с. Півнівщина ½ земельної частки паю
1.48		3,3700 га	для ведення товарного сільськогосподарського виробництва земельна частка (пай) № 618 за межами с. Смичин
1.49		3,3700 га 3,3700 га	для ведення товарного сільськогосподарського виробництва земельна частка (пай) № 71 земельна частка (пай) № 72 за межами с. Смичин
1.50		3,3700 га 3,3700 га	для ведення товарного сільськогосподарського виробництва земельна частка (пай) № 960 земельна частка (пай) № 958 за межами с. Смичин
1.51		3,3700 га	для ведення товарного сільськогосподарського виробництва земельна частка (пай) № 340 за межами с. Смичин
1.52		2,8600 га	для ведення товарного сільськогосподарського виробництва земельна частка (пай) № 121 за межами с. Пекурівка

2. Фактичний розмір земельної ділянки уточнюється після виготовлення технічної документації.

3. Контроль за виконанням даного рішення покласти на постійну комісію Городнянської міської ради з питань комунальної власності, земельних відносин та охорони природи.