



УКРАЇНА
ГОРОДНЯНСЬКА МІСЬКА РАДА

Р І Ш Е Н Н Я

(сімнадцята (35) сесія 7 скликання)

від 12 вересня 2019 року


м. Городня







Про надання дозволу на оформлення земельних ділянок сільськогосподарського призначення за межами населених пунктів на землях Городнянської міської ради







Розглянувши заяви та технічні матеріали щодо надання дозволу на виготовлення проектів землеустрою щодо відведення земельних ділянок для ведення особистого селянського господарства та для індивідуального садівництва комунальної власності за межами населених пунктів, керуючись ст. 25, ст. 26 Закону України «Про місцеве самоврядування в Україні», Земельним Кодексом України, Городнянська міська рада

ВИРІШИЛА:

1. Надати дозвіл на виготовлення проекту землеустрою щодо відведення земельної ділянки у власність сільськогосподарського призначення комунальної власності орієнтовною площею:







1.1		2,0000 га	для ведення особистого селянського господарства (01.03) за межами с. Дроздовиця Городнянського району Чернігівської області відповідно до поданої схеми розміщення
-----	---	-----------	--


1.2		2,0000 га	для ведення особистого селянського господарства (01.03) за межами с.Дроздовиця Городнянського району Чернігівської області відповідно до поданої схеми розміщення
1.3		2,0000 га	для ведення особистого селянського господарства (01.03) за межами с.Дроздовиця Городнянського району Чернігівської області відповідно до поданої схеми розміщення
1.4		2,0000 га	для ведення особистого селянського господарства (01.03) за межами с. Здрягівка Городнянського району Чернігівської області відповідно до поданої схеми розміщення
1.5		2,0000 га	для ведення особистого селянського господарства (01.03) за межами с. Здрягівка Городнянського району Чернігівської області відповідно до поданої схеми розміщення
1.6		2,0000 га	для ведення особистого селянського господарства (01.03) за межами с. Смичин Городнянського району Чернігівської області відповідно до поданої схеми розміщення
1.7		2,0000 га	для ведення особистого селянського господарства (01.03) за межами с. Смичин Городнянського району Чернігівської області відповідно до поданої схеми розміщення

1.8		2,0000 га	для ведення особистого селянського господарства (01.03) за межами с. Смичин Городнянського району Чернігівської області відповідно до поданої схеми розміщення
1.9		2,0000 га	для ведення особистого селянського господарства (01.03) за межами с. Смичин Городнянського району Чернігівської області відповідно до поданої схеми розміщення
1.10		2,0000 га	для ведення особистого селянського господарства (01.03) за межами с. Смичин Городнянського району Чернігівської області відповідно до поданої схеми розміщення
1.11		2,0000 га	для ведення особистого селянського господарства (01.03) за межами с. Смичин Городнянського району Чернігівської області відповідно до поданої схеми розміщення
1.12		2,0000 га	для ведення особистого селянського господарства (01.03) за межами с. Здрягівка Городнянського району Чернігівської області відповідно до поданої схеми розміщення
1.13		2,0000 га	для ведення особистого селянського господарства (01.03) за межами с. Хотівля Городнянського району Чернігівської області відповідно до поданої схеми розміщення

1.14	[REDACTED]	2,0000 га	для ведення особистого селянського господарства (01.03) за межами с. Мощенка Городнянського району Чернігівської області відповідно до поданої схеми розміщення
1.15	[REDACTED]	2,0000 га	для ведення особистого селянського господарства (01.03) за межами с. Мощенка Городнянського району Чернігівської області відповідно до поданої схеми розміщення
1.16	[REDACTED]	2,0000 га	для ведення особистого селянського господарства (01.03) за межами с. Солонівка Городнянського району Чернігівської області відповідно до поданої схеми розміщення
1.17	[REDACTED]	2,0000 га	для ведення особистого селянського господарства (01.03) за межами с. Солонівка Городнянського району Чернігівської області відповідно до поданої схеми розміщення
1.18	[REDACTED]	2,0000 га	для ведення особистого селянського господарства (01.03) за межами с. Солонівка Городнянського району Чернігівської області відповідно до поданої схеми розміщення
1.19	[REDACTED]	2,0000 га	для ведення особистого селянського господарства (01.03) за межами с. Солонівка Городнянського району Чернігівської області відповідно до поданої схеми розміщення

1.26	████████████████████ ████████████████████ ████████████████████	2,0000 га	для ведення особистого селянського господарства (01.03) за межами с. Хотівля Городнянського району Чернігівської області відповідно до поданої схеми розміщення
1.27	████████████████████ ████████████████████	2,0000 га	для ведення особистого селянського господарства (01.03) за межами с. Хотівля Городнянського району Чернігівської області відповідно до поданої схеми розміщення
1.28	████████████████████ ████████████████████	2,0000 га	для ведення особистого селянського господарства (01.03) за межами с. Хотівля Городнянського району Чернігівської області відповідно до поданої схеми розміщення
1.29	████████████████████ ████████████████████ ████████████████████	2,0000 га	для ведення особистого селянського господарства (01.03) за межами с. Хотівля Городнянського району Чернігівської області відповідно до поданої схеми розміщення
1.30	████████████████████ ████████████████████ ████████████████████ ████████████████████	2,0000 га	для ведення особистого селянського господарства (01.03) за межами с. Смичин Городнянського району Чернігівської області відповідно до поданої схеми розміщення
1.31	████████████████████ ████████████████████ ████████████████████ ████████████████████	2,0000 га	для ведення особистого селянського господарства (01.03) за межами с. Смичин Городнянського району Чернігівської області відповідно до поданої схеми розміщення

1.32		2,0000 га	для ведення особистого селянського господарства (01.03) за межами с. Смичин Городнянського району Чернігівської області відповідно до поданої схеми розміщення
1.33		2,0000 га	для ведення особистого селянського господарства (01.03) за межами с. Півнівщина Городнянського району Чернігівської області відповідно до поданої схеми розміщення
1.34		2,0000 га	для ведення особистого селянського господарства (01.03) за межами с. Півнівщина Городнянського району Чернігівської області відповідно до поданої схеми розміщення
1.35		2,0000 га	для ведення особистого селянського господарства (01.03) за межами с. Півнівщина Городнянського району Чернігівської області відповідно до поданої схеми розміщення
1.36		2,0000 га	для ведення особистого селянського господарства (01.03) за межами с. Півнівщина Городнянського району Чернігівської області відповідно до поданої схеми розміщення
1.37		0,0600 га	для індивідуального садівництва (01.05) за межами м. Городня в ст «Черемошне», вул. Персикова, 134

1.38		0,0600 га	для індивідуального садівництва (01.05) за межами м. Городня в ст «Черемошне», вул. Калинова, 212
------	--	-----------	---

2. Фактичний розмір земельних ділянок уточнюється після виготовлення проектних документацій, які підлягають погодженню та затвердженню відповідно до вимог чинного законодавства.

3. Дане рішення чинне протягом 1 (одного) року з моменту його прийняття.

4. Контроль за виконанням даного рішення покласти на постійну комісію Городнянської міської ради з питань комунальної власності, земельних відносин та охорони природи.

Міський голова

А. І. Богдан