



проект

**УКРАЇНА**  
**ГОРОДНЯНСЬКА МІСЬКА РАДА**  
**Р І Ш Е Н Н Я**

(сімнадцята (35) сесія 7 скликання )

від 12 вересня 2019 року

м. Городня






Про затвердження технічної документації із землеустрою щодо встановлення меж земельних ділянок в натурі (на місцевості) та надання їх у власність для ведення товарного сільськогосподарського виробництва на землях Городнянської міської ради

Розглянувши заяви та технічні документації із землеустрою щодо встановлення меж земельних ділянок в натурі (на місцевості) для ведення товарного сільськогосподарського виробництва на території Городнянської міської ради за межами населених пунктів, керуючись ст. 25, 26 Закону України „Про місцеве самоврядування в Україні”, Земельним Кодексом України, Законом України «Про порядок виділення в натурі (на місцевості) земельних ділянок власникам земельних часток (паїв)», Законом України «Про землеустрій» Городнянська міська рада

**В И Р І Ш И Л А:**

1. Затвердити технічні документації із землеустрою щодо встановлення меж земельних ділянок в натурі (на місцевості) на території Городнянської міської ради за межами населених пунктів і передати їх у приватну власність:


1.1	████████████████████ м. Чернігів, пров. Івана Молявки, буд. 14	3,8970 га	для ведення товарного сільськогосподарського виробництва (01.01) кадастровий № 7421485300:03:000:0226 за межами с. Кузничі, Городнянського району Чернігівської області
1.2	████████████████████ м. Чернігів, пров. Івана Молявки, буд. 14	0,3512 га	для ведення товарного сільськогосподарського виробництва (01.01) кадастровий № 7421485300:03:000:3154

			за межами с. Кузничі, Городнянського району Чернігівської області
1.3	 м. Чернігів, вул. Декабристів, буд. 58	0,3498 га	для ведення товарного сільськогосподарського виробництва (01.01) кадастровий № 7421485300:03:000:3081 за межами с. Кузничі, Городнянського району Чернігівської області
1.4	 м. Городня, вул. Гагаріна, буд. 16	0,3500 га	для ведення товарного сільськогосподарського виробництва (01.01) кадастровий № 7421485300:03:000:3082 за межами с. Кузничі, Городнянського району Чернігівської області
1.5		0,5293 га	для ведення товарного сільськогосподарського виробництва (01.01) кадастровий № 7421485300:03:000:3084 за межами с. Кузничі, Городнянського району Чернігівської області
1.6		0,3500 га	для ведення товарного сільськогосподарського виробництва (01.01) кадастровий № 7421485300:03:000:3075 за межами с. Кузничі, Городнянського району Чернігівської області
1.7		0,3500 га	для ведення товарного сільськогосподарського виробництва (01.01) кадастровий № 7421485300:03:000:0538 за межами с. Кузничі, Городнянського району Чернігівської області
1.8		3,2550 га	для ведення товарного сільськогосподарського виробництва (01.01) кадастровий № 7421485300:03:000:0164 за межами с. Кузничі,

			Городнянського району Чернігівської області
1.9		0,2643 га	для ведення товарного сільськогосподарського виробництва (01.01) кадастровий № 7421485300:03:000:3421 за межами с. Кузничі, Городнянського району Чернігівської області
1.10		1,8831 га	для ведення товарного сільськогосподарського виробництва (01.01) кадастровий № 7421485300:03:000:3420 за межами с. Кузничі, Городнянського району Чернігівської області
1.11		0,1870 га	для ведення товарного сільськогосподарського виробництва (01.01) кадастровий № 7421485300:03:000:3417 за межами с. Кузничі, Городнянського району Чернігівської області
1.12		1,8448 га	для ведення товарного сільськогосподарського виробництва (01.01) кадастровий № 7421485300:03:000:3416 за межами с. Кузничі, Городнянського району Чернігівської області
1.13		0,1814 га	для ведення товарного сільськогосподарського виробництва (01.01) кадастровий № 7421485300:03:000:3427 за межами с. Кузничі, Городнянського району Чернігівської області
1.14		0,0611 га 1,4729 га	для ведення товарного сільськогосподарського виробництва (01.01) кадастровий № 7421485300:03:000:3428 кадастровий № 7421485300:03:000:3429

			за межами с. Кузничі, Городнянського району Чернігівської області
1.15		0,0611 га 1,4729 га	для ведення товарного сільськогосподарського виробництва (01.01) кадастровий № 7421485300:03:000:3426 кадастровий № 7421485300:03:000:3430 за межами с. Кузничі, Городнянського району Чернігівської області
1.16		1,8448 га	для ведення товарного сільськогосподарського виробництва (01.01) кадастровий № 7421485300:03:000:3415 за межами с. Кузничі, Городнянського району Чернігівської області
1.17		0,1870 га	для ведення товарного сільськогосподарського виробництва (01.01) кадастровий № 7421485300:03:000:3418 за межами с. Кузничі, Городнянського району Чернігівської області
1.18		1,8831 га	для ведення товарного сільськогосподарського виробництва (01.01) кадастровий № 7421485300:03:000:3419 за межами с. Кузничі, Городнянського району Чернігівської області
1.19		0,2643 га	для ведення товарного сільськогосподарського виробництва (01.01) кадастровий № 7421485300:03:000:3422 за межами с. Кузничі, Городнянського району Чернігівської області
1.20		0,1814 га	для ведення товарного сільськогосподарського виробництва (01.01) кадастровий № 7421485300:03:000:3425

			за межами с. Кузничі, Городнянського району Чернігівської області
1.21		4,4205 га	для ведення товарного сільськогосподарського виробництва (01.01) кадастровий № 7421485300:03:000:3414 за межами с. Кузничі, Городнянського району Чернігівської області
1.22		0,4722 га	для ведення товарного сільськогосподарського виробництва (01.01) кадастровий № 7421485300:03:000:3424 за межами с. Кузничі, Городнянського району Чернігівської області
1.23		4,2828 га	для ведення товарного сільськогосподарського виробництва (01.01) кадастровий № 7421485300:03:000:3413 за межами с. Кузничі, Городнянського району Чернігівської області
1.24		3,6692 га	для ведення товарного сільськогосподарського виробництва (01.01) кадастровий № 7421485300:03:000:3412 за межами с. Кузничі, Городнянського району Чернігівської області
1.25		3,8828 га	для ведення товарного сільськогосподарського виробництва (01.01) кадастровий № 7421485300:03:000:3423 за межами с. Кузничі, Городнянського району Чернігівської області
1.26		1,8935 га 1,1739 га	для ведення товарного сільськогосподарського виробництва (01.01) кадастровий № 7421485300:03:000:3410 кадастровий № 7421485300:03:000:3411

			за межами с. Кузничі, Городнянського району Чернігівської області
1.27		0,1750 га 0,1750 га	для ведення товарного сільськогосподарського виробництва (01.01) кадастровий № 7421485300:03:000:3408 кадастровий № 7421485300:03:000:3409 за межами с. Кузничі, Городнянського району Чернігівської області

2. Громадянам, які отримали земельну ділянку у власність, використовувати її за цільовим призначенням.

3. Контроль за виконанням даного рішення покласти на постійну комісію Городнянської міської ради з питань комунальної власності, земельних відносин та охорони природи.

Міський голова

А.І. Богдан