



УКРАЇНА
ГОРОДНЯНСЬКА МІСЬКА РАДА

Р І Ш Е Н Н Я

(шістнадцята (34) сесія 7 скликання)

від 01 серпня 2019 року


м. Городня






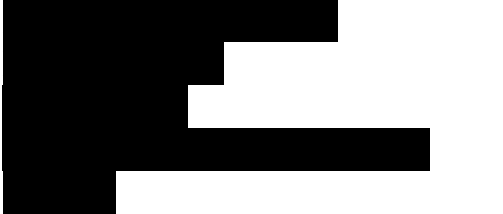
Про затвердження проектів землеустрою щодо відведення земельних ділянок сільськогосподарського призначення за межами населених пунктів у власність на землях Городнянської міської ради







Розглянувши заяви та проекти землеустрою щодо відведення земельних ділянок у власність для ведення особистого селянського господарства та для індивідуального садівництва з земель комунальної власності на території Городнянської міської ради за межами населених пунктів, керуючись ст. 25, 26 Закону України „Про місцеве самоврядування в Україні”, Земельним Кодексом України, Городнянська міська рада







В И Р І Ш И Л А:


1. Затвердити проекти землеустрою щодо відведення земельних ділянок у власність для ведення особистого селянського господарства з земель комунальної власності на території Городнянської міської ради за межами населених пунктів і передати їх у приватну власність:

1.1		2,0000 га	для ведення особистого селянського господарства (01.03) кадастровий № 7421488000:02:000:4418 за межами с. Солонівка, Городнянського району Чернігівської області
-----	---	-----------	--

1.2		2,0000 га	для ведення особистого селянського господарства (01.03) кадастровий № 7421481200:04:000:1190 за межами с. Здрягівка, Городнянського району Чернігівської області
1.3		2,0000 га	для ведення особистого селянського господарства (01.03) кадастровий № 7421481200:04:000:1192 за межами с. Здрягівка, Городнянського району Чернігівської області
1.5		1,8808 га	для ведення особистого селянського господарства (01.03) кадастровий № 7421487000:02:000:1541 за межами с. Пекурівка, Городнянського району Чернігівської області
1.6		1,8808 га	для ведення особистого селянського господарства (01.03) кадастровий № 7421487000:02:000:1540 за межами с. Пекурівка, Городнянського району Чернігівської області
1.7		1,8808 га	для ведення особистого селянського господарства (01.03) кадастровий № 7421487000:02:000:1561 за межами с. Пекурівка, Городнянського району Чернігівської області
1.8		1,8808 га	для ведення особистого селянського господарства (01.03) кадастровий № 7421487000:02:000:1560 за межами с. Пекурівка, Городнянського району Чернігівської області

1.9		1,8809 га	для ведення особистого селянського господарства (01.03) кадастровий № 7421487000:02:000:1530 за межами с. Пекурівка, Городнянського району Чернігівської області
1.10		1,7397 га	для ведення особистого селянського господарства (01.03) кадастровий № 7421487000:02:000:1538 за межами с. Пекурівка, Городнянського району Чернігівської області
1.11		1,8808 га	для ведення особистого селянського господарства (01.03) кадастровий № 7421487000:02:000:1539 за межами с. Пекурівка, Городнянського району Чернігівської області
1.12		1,8756 га	для ведення особистого селянського господарства (01.03) кадастровий № 7421488000:02:000:3366 за межами с. Солонівка, Городнянського району Чернігівської області
1.13		1,8755 га	для ведення особистого селянського господарства (01.03) кадастровий № 7421488000:02:000:3368 за межами с. Солонівка, Городнянського району Чернігівської області
1.14		1,8755 га	для ведення особистого селянського господарства (01.03) кадастровий № 7421488000:02:000:3367 за межами с. Солонівка, Городнянського району Чернігівської області

1.15		1,8769 га	для ведення особистого селянського господарства (01.03) кадастровий № 7421485300:03:000:3382 за межами с. Кузничі, Городнянського району Чернігівської області
1.16		2,0000 га	для ведення особистого селянського господарства (01.03) кадастровий № 7421481200:04:000:1193 за межами с. Здрягівка, Городнянського району Чернігівської області
1.17		1,7866 га	для ведення особистого селянського господарства (01.03) кадастровий № 7421481200:04:000:1188 за межами с. Здрягівка, Городнянського району Чернігівської області
1.18		1,7866 га	для ведення особистого селянського господарства (01.03) кадастровий № 7421481200:04:000:1186 за межами с. Здрягівка, Городнянського району Чернігівської області
1.19		1,7867 га	для ведення особистого селянського господарства (01.03) кадастровий № 7421481200:04:000:1189 за межами с. Здрягівка, Городнянського району Чернігівської області
1.20		1,6616 га	для ведення особистого селянського господарства (01.03) кадастровий № 7421489200:03:000:4958 за межами с. Хотівля, Городнянського району Чернігівської області

1.22		1,6616 га	для ведення особистого селянського господарства (01.03) кадастровий № 7421489200:03:000:4957 за межами с. Хотівля, Городнянського району Чернігівської області
------	--	-----------	--

2. Громадянам, які отримали земельну ділянку у власність, використовувати її за цільовим призначенням.

3. Контроль за виконанням даного рішення покласти на постійну комісію Городнянської міської ради з питань комунальної власності, земельних відносин та охорони природи.

Секретар ради

С.А. Більська