



УКРАЇНА  
ГОРОДНЯНСЬКА МІСЬКА РАДА

Р І Ш Е Н Н Я

(шістнадцята (34) сесія 7 скликання )

від 01 серпня 2019 року



м. Городня







Про надання дозволу на оформлення земельних ділянок сільськогосподарського призначення за межами населених пунктів на землях Городнянської міської ради

Розглянувши заяви та технічні матеріали щодо надання дозволу на виготовлення проектів землеустрою щодо відведення земельних ділянок для ведення особистого селянського господарства комунальної власності за межами населених пунктів, керуючись ст. 25, ст. 26 Закону України «Про місцеве самоврядування в Україні», Земельним Кодексом України, Городнянська міська рада

ВИРІШИЛА:

1. Надати дозвіл на виготовлення проекту землеустрою щодо відведення земельної ділянки у власність сільськогосподарського призначення комунальної власності орієнтовною площею:

1.1		2,0000 га	для ведення особистого селянського господарства (01.03) за межами с. Конотоп Городнянського району Чернігівської області відповідно до поданої схеми розміщення
1.2		2,0000 га	для ведення особистого селянського господарства (01.03) за межами с. Конотоп Городнянського району Чернігівської області відповідно до поданої схеми розміщення

1.3		2,0000 га	для ведення особистого селянського господарства (01.03) за межами с. Конотоп Городнянського району Чернігівської області відповідно до поданої схеми розміщення
1.4		2,0000 га	для ведення особистого селянського господарства (01.03) за межами с. Конотоп Городнянського району Чернігівської області відповідно до поданої схеми розміщення
1.5		2,0000 га	для ведення особистого селянського господарства (01.03) за межами с. Хрипівка Городнянського району Чернігівської області відповідно до поданої схеми розміщення
1.6		2,0000 га	для ведення особистого селянського господарства (01.03) за межами с. Хрипівка Городнянського району Чернігівської області відповідно до поданої схеми розміщення
1.7		2,0000 га	для ведення особистого селянського господарства (01.03) за межами с. Гніздище Городнянського району Чернігівської області відповідно до поданої схеми розміщення
1.8		2,0000 га	для ведення особистого селянського господарства (01.03) за межами с. Гніздище Городнянського району Чернігівської області відповідно до поданої схеми розміщення

1.9	[REDACTED]	2,0000 га	для ведення особистого селянського господарства (01.03) за межами с. Гніздище Городнянського району Чернігівської області відповідно до поданої схеми розміщення
1.10	[REDACTED]	2,0000 га	для ведення особистого селянського господарства (01.03) за межами с. Альошинське Городнянського району Чернігівської області відповідно до поданої схеми розміщення
1.11	[REDACTED]	2,0000 га	для ведення особистого селянського господарства (01.03) за межами с. Конотоп Городнянського району Чернігівської області відповідно до поданої схеми розміщення

2. Фактичний розмір земельних ділянок уточнюється після виготовлення проектних документацій, які підлягають погодженню та затвердженню відповідно до вимог чинного законодавства.

3. Дане рішення чинне протягом 1 (одного) року з моменту його прийняття.

4. Контроль за виконанням даного рішення покласти на постійну комісію Городнянської міської ради з питань комунальної власності, земельних відносин та охорони природи.

Секретар ради

С.А. Більська