



УКРАЇНА
ГОРОДНЯНСЬКА МІСЬКА РАДА
Р І Ш Е Н Н Я

(шістнадцята (34) сесія 7 скликання)




від 01 серпня 2019 року
м. Городня

Про надання дозволу на виготовлення документацій із землеустрою щодо встановлення зовнішніх меж земельних ділянок в натурі (на місцевості) для ведення товарного сільськогосподарського виробництва при наданні їх у приватну власність на землях Городнянської міської ради

Розглянувши заяви про надання дозволу на виготовлення документації щодо встановлення зовнішніх меж земельних ділянок в натурі (на місцевості) при наданні їх у приватну власність, керуючись ст. 25, ст. 26 Закону України „Про місцеве самоврядування в Україні”, Земельним Кодексом України, Городнянська міська рада

В И Р І Ш И Л А :

1. Надати дозвіл на виготовлення документації із землеустрою щодо встановлення зовнішніх меж земельних ділянок в натурі (на місцевості) при наданні їх у приватну власність орієнтовною площею:

1.1		4,7200 га	для ведення товарного сільськогосподарського виробництва земельна частка (пай) № 207 за межами с. Кузничі
1.2		4,7200 га	для ведення товарного сільськогосподарського виробництва земельна частка (пай) № 208 за межами с. Кузничі
1.3		4,7200 га	для ведення товарного сільськогосподарського виробництва земельна частка (пай) № 203 за межами с. Кузничі

1.4		4,7200 га	для ведення товарного сільськогосподарського виробництва земельна частка (пай) № 124 за межами с. Кузничі
1.5		3,3700 га	для ведення товарного сільськогосподарського виробництва земельна частка (пай) № 282 за межами с. Смичин
1.6		5,6200 га	для ведення товарного сільськогосподарського виробництва земельна частка (пай) № 7 за межами с. Альошинське
1.7		5,6200 га	для ведення товарного сільськогосподарського виробництва земельна частка (пай) № 74 за межами с. Альошинське ½ частка паю
1.8		3,3700 га	для ведення товарного сільськогосподарського виробництва земельна частка (пай) № 22 за межами с. Дібрівне
1.9		4,7200 га	для ведення товарного сільськогосподарського виробництва земельна частка (пай) №№ 95, 204, 205 за межами с. Кузничі по ½ частці паю
1.10		4,5700 га	для ведення товарного сільськогосподарського виробництва земельна частка (пай) № 219 за межами с. Солонівка 1/3 частка паю
1.11		4,5700 га	для ведення товарного сільськогосподарського виробництва земельна частка (пай) № 219 за межами с. Солонівка 1/3 частка паю


1.12		4,5700 га	для ведення товарного сільськогосподарського виробництва земельна частка (пай) № 201 за межами с. Солонівка
1.13		2,8600 га	для ведення товарного сільськогосподарського виробництва земельна частка (пай) № 117 за межами с. Пекурівка
1.14		5,6200 га	для ведення товарного сільськогосподарського виробництва земельна частка (пай) № 80 за межами м. Городня
1.15		4,8200 га	для ведення товарного сільськогосподарського виробництва земельна частка (пай) № 277 за межами с. Хотівля
1.16		2,8600 га	для ведення товарного сільськогосподарського виробництва земельна частка (пай) № 246 за межами с. Пекурівка
1.17		4,2700 га	для ведення товарного сільськогосподарського виробництва земельна частка (пай) № 153 за межами с. Хрипівка «Геоінформпроект»
1.18		4,2700 га	для ведення товарного сільськогосподарського виробництва земельна частка (пай) № 154 за межами с. Хрипівка «Геоінформпроект»
1.19		5,6200 га	для ведення товарного сільськогосподарського виробництва земельна частка (пай) № 295 за межами м. Городня 1/3 частка паю

1.20		5,6200 га	для ведення товарного сільськогосподарського виробництва земельна частка (пай) № 295 за межами м. Городня 1/3 частка паю
1.21		5,6200 га	для ведення товарного сільськогосподарського виробництва земельна частка (пай) № 295 за межами м. Городня 1/3 частка паю
1.22		5,6200 га	для ведення товарного сільськогосподарського виробництва земельна частка (пай) № 13 за межами м. Городня
1.23		3,3700 га	для ведення товарного сільськогосподарського виробництва земельна частка (пай) № 494 за межами с. Смичин
1.24		5,7600 га	для ведення товарного сільськогосподарського виробництва земельна частка (пай) № 44 за межами с. Бутівка
1.25		3,3700 га	для ведення товарного сільськогосподарського виробництва земельна частка (пай) № 170 за межами с. Смичин ½ частка паю
1.26		2,9000 га	для ведення товарного сільськогосподарського виробництва земельна частка (пай) № 312 – рілля, № 323 – сіножаті, № 323 – пасовище, за межами с. Конотоп
1.27		4,5700 га	для ведення товарного сільськогосподарського виробництва земельна частка (пай) № 357 за межами с. Солонівка

1.28		4,5700 га	для ведення товарного сільськогосподарського виробництва земельна частка (пай) № 327 за межами с. Солонівка
1.29		3,3700 га	для ведення товарного сільськогосподарського виробництва земельна частка (пай) № 649 за межами с. Смичин
1.30		5,0200 га	для ведення товарного сільськогосподарського виробництва земельна частка (пай) № 4 за межами с. Дроздовиця
1.31		4,7200 га 4,7200 га	для ведення товарного сільськогосподарського виробництва земельна частка (пай) № 97 земельна частка (пай) № 206 за межами с. Кузничі
1.32		5,6200 га	для ведення товарного сільськогосподарського виробництва земельна частка (пай) № 67 за межами м. Городня
1.33		2,8600 га 2,8600 га	для ведення товарного сільськогосподарського виробництва земельна частка (пай) № 324 земельна частка (пай) № 323 за межами с. Пекурівка
1.34		2,8600 га 2,8600 га	для ведення товарного сільськогосподарського виробництва земельна частка (пай) № 178 земельна частка (пай) № 258 за межами с. Пекурівка
1.35		2,8600 га 2,8600 га	для ведення товарного сільськогосподарського виробництва земельна частка (пай) № 105 земельна частка (пай) № 106 за межами с. Пекурівка

1.36		5,6200 га	для ведення товарного сільськогосподарського виробництва земельна частка (пай) № 57 за межами м. Городня
1.37		2,8600 га 2,8600 га	для ведення товарного сільськогосподарського виробництва земельна частка (пай) № 295 земельна частка (пай) № 296 за межами с. Пекурівка
1.38		5,6200 га	для ведення товарного сільськогосподарського виробництва земельна частка (пай) № 272 за межами м. Городня
1.39		3,3700 га	для ведення товарного сільськогосподарського виробництва земельна частка (пай) № 769 за межами с. Смичин
1.40		2,9000 га	для ведення товарного сільськогосподарського виробництва земельна частка (пай) № 310 – рілля, № 321 – сіножаті, № 321 – пасовище, за межами с. Конотоп
1.41		5,7600 га	для ведення товарного сільськогосподарського виробництва земельна частка (пай) № 295 за межами с. Бутівка
1.42		3,3700 га	для ведення товарного сільськогосподарського виробництва земельна частка (пай) № 206 за межами с. Смичин
1.43		3,3700 га	для ведення товарного сільськогосподарського виробництва земельна частка (пай) № 23 за межами с. Смичин

1.44		3,3700 га	для ведення товарного сільськогосподарського виробництва земельна частка (пай) № 959 за межами с. Дібрівне
1.45		3,3700 га	для ведення товарного сільськогосподарського виробництва земельна частка (пай) № 191 за межами с. Дібрівне
1.46		4,5700 га	для ведення товарного сільськогосподарського виробництва земельна частка (пай) № 185 за межами с. Солонівка
1.47		4,7200 га	для ведення товарного сільськогосподарського виробництва земельна частка (пай) № 209 за межами с. Кузничі
1.48		4,7200 га	для ведення товарного сільськогосподарського виробництва земельна частка (пай) № 210 за межами с. Кузничі
1.49		4,7200 га	для ведення товарного сільськогосподарського виробництва земельна частка (пай) № 211 за межами с. Кузничі
1.50		3,3700 га	для ведення товарного сільськогосподарського виробництва земельна частка (пай) № 709 за межами с. Смичин
1.51		2,8600 га	для ведення товарного сільськогосподарського виробництва земельна частка (пай) № 21 за межами с. Пекурівка

1.52		5,0200 га	для ведення товарного сільськогосподарського виробництва земельна частка (пай) № 5 за межами с. Дроздовиця
------	--	-----------	--

2. Фактичний розмір земельної ділянки уточнюється після виготовлення технічної документації.

3. Контроль за виконанням даного рішення покласти на постійну комісію Городнянської міської ради з питань комунальної власності, земельних відносин та охорони природи.

Секретар ради

С.А. Більська