



УКРАЇНА
ГОРОДНЯНСЬКА МІСЬКА РАДА

Р І Ш Е Н Н Я

(шістнадцята (34) сесія 7 скликання)

від 01 серпня 2019 року



м. Городня



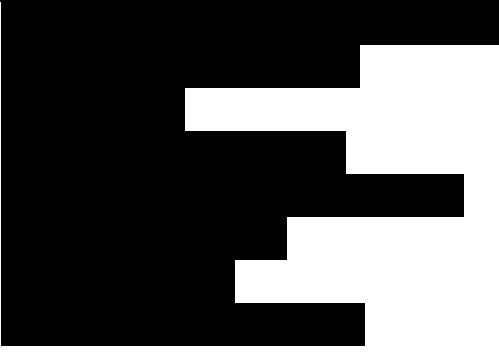








Про затвердження документаций із землеустрою щодо встановлення зовнішніх меж земельних ділянок в натурі (на місцевості) при наданні їх у приватну власність на землях Городнянської міської ради

Розглянувши заяви та документації щодо встановлення зовнішніх меж земельних ділянок в натурі (на місцевості) при наданні їх у приватну власність, керуючись ст. 25, ст. 26 Закону України „Про місцеве самоврядування в Україні”, Земельним Кодексом України, Городнянська міська рада





В И Р І Ш И Л А :

1. Затвердити документації із землеустрою щодо встановлення зовнішніх меж земельних ділянок в натурі (на місцевості) при наданні їх у приватну власність за результатами інструментального обміру та передати у приватну власність:

1.1		0,2500 га	для будівництва та обслуговування житлового будинку, господарських будівель і споруд (присадибна ділянка) (02.01) кадастровий № 7421481200:02:000:0040 Городнянський район, 
-----	---	-----------	---

1.2		0,2500 га	для будівництва та обслуговування житлового будинку, господарських будівель і споруд (присадибна ділянка) (02.01) кадастровий № 7421487600:01:000:0235 Городнянський район, 
1.3		0,2500 га	для будівництва та обслуговування житлового будинку, господарських будівель і споруд (присадибна ділянка) (02.01) кадастровий № 7421487600:02:002:0184 Городнянський район,  в спільну часткову власність по ½ частині
1.4		0,0636 га	для будівництва та обслуговування житлового будинку, господарських будівель і споруд (присадибна ділянка) (02.01) кадастровий № 7421410100:00:002:2218 
1.5		0,0636 га	для будівництва та обслуговування житлового будинку, господарських будівель і споруд (присадибна ділянка) (02.01) кадастровий № 7421410100:00:001:1824 
1.6		0,0637 га	для будівництва та обслуговування житлового будинку, господарських будівель і споруд (присадибна ділянка) (02.01) кадастровий № 7421410100:00:001:1821 
1.7		0,0425 га	для будівництва та обслуговування житлового будинку, господарських будівель і споруд (присадибна

			ділянка) (02.01) кадастровий № 7421410100:00:002:2177 [REDACTED]
1.8	[REDACTED]	0,0622 га	для будівництва та обслуговування житлового будинку, господарських будівель і споруд (присадибна ділянка) (02.01) кадастровий № 7421410100:00:002:2179 [REDACTED]
1.9	[REDACTED]	0,1000 га	для будівництва та обслуговування житлового будинку, господарських будівель і споруд (присадибна ділянка) (02.01) кадастровий № 7421410100:00:001:1823 [REDACTED]
1.10	[REDACTED]	0,0050 га	для будівництва та обслуговування житлового будинку, господарських будівель і споруд (присадибна ділянка) (02.01) кадастровий № 7421410100:00:002:2180 [REDACTED]
1.11	[REDACTED]	0,0050 га	для будівництва та обслуговування житлового будинку, господарських будівель і споруд (присадибна ділянка) (02.01) кадастровий № 7421410100:00:002:2182 [REDACTED] в спільну часткову власність по 1/3 частині
1.12	[REDACTED]	0,0223 га	для будівництва та обслуговування житлового будинку, господарських будівель і споруд (присадибна ділянка) (02.01) кадастровий № 7421410100:00:002:2168 [REDACTED] 1/3 частина

1.13	  	0,0093 га 0,0429 га	для будівництва та обслуговування житлового будинку, господарських будівель і споруд (присадибна ділянка) (02.01) кадастровий № 7421410100:00:001:1828 кадастровий № 7421410100:00:001:1829 
------	--	--	--

2. Громадянам, які отримали земельні ділянки у власність, використовувати їх за цільовим призначенням.

3. Контроль за виконанням даного рішення покласти на постійну комісію Городнянської міської ради з питань комунальної власності, земельних відносин та охорони природи.

Секретар ради

С.А. Більська