



**УКРАЇНА**  
**ГОРОДНЯНСЬКА МІСЬКА РАДА**

**Р І Ш Е Н Н Я**

(шістнадцята (34) сесія 7 скликання )

від 01 серпня 2019 року  
м. Городня

Про затвердження технічної документації із землеустрою щодо встановлення меж земельних ділянок в натурі (на місцевості) та надання їх у власність для ведення товарного сільськогосподарського виробництва на землях Городнянської міської ради






Розглянувши заяви та технічні документації із землеустрою щодо встановлення меж земельних ділянок в натурі (на місцевості) для ведення товарного сільськогосподарського виробництва на території Городнянської міської ради за межами населених пунктів, керуючись ст. 25, 26 Закону України „Про місцеве самоврядування в Україні”, Земельним Кодексом України, Законом України «Про порядок виділення в натурі (на місцевості) земельних ділянок власникам земельних часток (паїв)», Законом України «Про землеустрій» Городнянська міська рада

**В И Р І Ш И Л А:**







1. Затвердити технічні документації із землеустрою щодо встановлення меж земельних ділянок в натурі (на місцевості) на території Городнянської міської ради за межами населених пунктів і передати їх у приватну власність:







1.1		0,4208 га	для ведення товарного сільськогосподарського виробництва (01.01) кадастровий № 7421485300:03:000:3091 за межами с. Кузничі, Городнянського району Чернігівської області
1.2		0,1588 га	для ведення товарного сільськогосподарського виробництва (01.01) кадастровий







			№ 7421485300:03:000:3385 за межами с. Кузничі, Городнянського району Чернігівської області
1.3		3,0604 га	для ведення товарного сільськогосподарського виробництва (01.01) кадастровий № 7421485300:03:000:3384 за межами с. Кузничі, Городнянського району Чернігівської області
1.4		0,3500 га	для ведення товарного сільськогосподарського виробництва (01.01) кадастровий № 7421485300:03:000:3149 за межами с. Кузничі, Городнянського району Чернігівської області
1.5		0,4747 га	для ведення товарного сільськогосподарського виробництва (01.01) кадастровий № 7421485300:03:000:3086 за межами с. Кузничі, Городнянського району Чернігівської області
1.6		0,1600 га	для ведення товарного сільськогосподарського виробництва (01.01) кадастровий № 7421485300:03:000:3244 за межами с. Кузничі, Городнянського району Чернігівської області
1.7		3,8697 га	для ведення товарного сільськогосподарського виробництва (01.01) кадастровий № 7421485300:03:000:3386 за межами с. Кузничі, Городнянського району Чернігівської області
1.8		0,4254 га	для ведення товарного сільськогосподарського виробництва (01.01) кадастровий № 7421485300:03:000:3089 за межами с. Кузничі,

			Городнянського району Чернігівської області
1.9		0,1599 га	для ведення товарного сільськогосподарського виробництва (01.01) кадастровий № 7421485300:03:000:3241 за межами с. Кузничі, Городнянського району Чернігівської області
1.10		1,0034 га 2,6558 га	для ведення товарного сільськогосподарського виробництва (01.01) кадастровий № 7421485300:03:000:3390 кадастровий № 7421485300:03:000:3389 за межами с. Кузничі, Городнянського району Чернігівської області
1.11		3,8009 га	для ведення товарного сільськогосподарського виробництва (01.01) кадастровий № 7421485300:03:000:3398 за межами с. Кузничі, Городнянського району Чернігівської області
1.12		0,5047 га	для ведення товарного сільськогосподарського виробництва (01.01) кадастровий № 7421485300:03:000:3085 за межами с. Кузничі, Городнянського району Чернігівської області
1.13		0,1674 га	для ведення товарного сільськогосподарського виробництва (01.01) кадастровий № 7421485300:03:000:3245 за межами с. Кузничі, Городнянського району Чернігівської області

1.14		0,4260 га	для ведення товарного сільськогосподарського виробництва (01.01) кадастровий № 7421485300:03:000:3090 за межами с. Кузничі, Городнянського району Чернігівської області
1.15		0,1598 га	для ведення товарного сільськогосподарського виробництва (01.01) кадастровий № 7421485300:03:000:3240 за межами с. Кузничі, Городнянського району Чернігівської області
1.16		0,0800 га	для ведення товарного сільськогосподарського виробництва (01.01) кадастровий № 7421485300:03:000:3397 за межами с. Кузничі, Городнянського району Чернігівської області
1.17		0,2118 га	для ведення товарного сільськогосподарського виробництва (01.01) кадастровий № 7421485300:03:000:3395 за межами с. Кузничі, Городнянського району Чернігівської області
1.18		2,1392 га	для ведення товарного сільськогосподарського виробництва (01.01) кадастровий № 7421485300:03:000:3404 за межами с. Кузничі, Городнянського району Чернігівської області
1.19		0,1599 га	для ведення товарного сільськогосподарського виробництва (01.01) кадастровий № 7421485300:03:000:3242 за межами с. Кузничі, Городнянського району Чернігівської області






1.20		0,4371 га	для ведення товарного сільськогосподарського виробництва (01.01) кадастровий № 7421485300:03:000:3087 за межами с. Кузничі, Городнянського району Чернігівської області
1.21		3,5135 га	для ведення товарного сільськогосподарського виробництва (01.01) кадастровий № 7421485300:03:000:3391 за межами с. Кузничі, Городнянського району Чернігівської області
1.22		3,3725 га	для ведення товарного сільськогосподарського виробництва (01.01) кадастровий № 7421485300:03:000:3392 за межами с. Кузничі, Городнянського району Чернігівської області
1.23		0,1197 га	для ведення товарного сільськогосподарського виробництва (01.01) кадастровий № 7421485300:03:000:3369 за межами с. Кузничі, Городнянського району Чернігівської області
1.24		3,1342 га	для ведення товарного сільськогосподарського виробництва (01.01) кадастровий № 7421485300:03:000:3402 за межами с. Кузничі, Городнянського району Чернігівської області
1.25		0,5586 га	для ведення товарного сільськогосподарського виробництва (01.01) кадастровий № 7421485300:03:000:0448 за межами с. Кузничі, Городнянського району Чернігівської області







1.26		4,2354 га	для ведення товарного сільськогосподарського виробництва (01.01) кадастровий № 7421485300:03:000:3393 за межами с. Кузничі, Городнянського району Чернігівської області
1.27		0,4500 га	для ведення товарного сільськогосподарського виробництва (01.01) кадастровий № 7421485300:03:000:3088 за межами с. Кузничі, Городнянського району Чернігівської області
1.28		0,1599 га	для ведення товарного сільськогосподарського виробництва (01.01) кадастровий № 7421485300:03:000:3243 за межами с. Кузничі, Городнянського району Чернігівської області
1.29		2,5999 га 0,4601 га	для ведення товарного сільськогосподарського виробництва (01.01) кадастровий № 7421485300:03:000:3400 кадастровий № 7421485300:03:000:3401 за межами с. Кузничі, Городнянського району Чернігівської області
1.30		0,6000 га	для ведення товарного сільськогосподарського виробництва (01.01) кадастровий № 7421485300:03:000:3145 за межами с. Кузничі, Городнянського району Чернігівської області
1.31		0,1192 га 0,0555 га	для ведення товарного сільськогосподарського виробництва (01.01) кадастровий № 7421485300:03:000:3358 кадастровий № 7421485300:03:000:3357 за межами с. Кузничі,

			Городнянського району Чернігівської області
1.32		0,1599 га	для ведення товарного сільськогосподарського виробництва (01.01) кадастровий № 7421485300:03:000:3238 за межами с. Кузничі, Городнянського району Чернігівської області
1.33		1,9022 га 2,3419 га	для ведення товарного сільськогосподарського виробництва (01.01) кадастровий № 7421485300:03:000:3338 кадастровий № 7421485300:03:000:3387 за межами с. Кузничі, Городнянського району Чернігівської області
1.34		0,2118 га	для ведення товарного сільськогосподарського виробництва (01.01) кадастровий № 7421485300:03:000:3394 за межами с. Кузничі, Городнянського району Чернігівської області
1.35		2,1392 га	для ведення товарного сільськогосподарського виробництва (01.01) кадастровий № 7421485300:03:000:3405 за межами с. Кузничі, Городнянського району Чернігівської області
1.36		0,0800 га	для ведення товарного сільськогосподарського виробництва (01.01) кадастровий № 7421485300:03:000:3396 за межами с. Кузничі, Городнянського району Чернігівської області
1.37		0,4086 га	для ведення товарного сільськогосподарського виробництва (01.01) кадастровий № 7421485300:03:000:3096

			за межами с. Кузничі, Городнянського району Чернігівської області
1.38		0,1598 га	для ведення товарного сільськогосподарського виробництва (01.01) кадастровий № 7421485300:03:000:3232 за межами с. Кузничі, Городнянського району Чернігівської області
1.39		3,2892 га	для ведення товарного сільськогосподарського виробництва (01.01) кадастровий № 7421485300:03:000:3399 за межами с. Кузничі, Городнянського району Чернігівської області
1.40		3,0598 га	для ведення товарного сільськогосподарського виробництва (01.01) кадастровий № 7421485300:03:000:3403 за межами с. Кузничі, Городнянського району Чернігівської області
1.41		2,7331 га 0,1914 га 0,3623 га	для ведення товарного сільськогосподарського виробництва (01.01) кадастровий № 7421485300:03:000:3383 кадастровий № 7421485300:03:000:3279 кадастровий № 7421485300:03:000:3052 за межами с. Кузничі, Городнянського району Чернігівської області
1.42		1,7580 га 0,2122 га	для ведення товарного сільськогосподарського виробництва (01.01) кадастровий № 7421488000:02:000:3351 кадастровий № 7421488000:02:000:3353 за межами с. Солонівка, Городнянського району Чернігівської області










1.43		1,7580 га 0,2122 га	для ведення товарного сільськогосподарського виробництва (01.01) кадастровий № 7421488000:02:000:3350 кадастровий № 7421488000:02:000:3352 за межами с. Солонівка, Городнянського району Чернігівської області
1.44		3,5303 га 0,4237 га	для ведення товарного сільськогосподарського виробництва (01.01) кадастровий № 7421488000:02:000:3266 кадастровий № 7421488000:02:000:3357 за межами с. Солонівка, Городнянського району Чернігівської області
1.45		3,4357 га 0,4244 га	для ведення товарного сільськогосподарського виробництва (01.01) кадастровий № 7421488000:02:000:3265 кадастровий № 7421488000:02:000:4414 за межами с. Солонівка, Городнянського району Чернігівської області
1.46		3,2727 га 0,4244 га	для ведення товарного сільськогосподарського виробництва (01.01) кадастровий № 7421488000:02:000:3272 кадастровий № 7421488000:02:000:3356 за межами с. Солонівка, Городнянського району Чернігівської області
1.47		3,4798 га 0,4244 га	для ведення товарного сільськогосподарського виробництва (01.01) кадастровий № 7421488000:02:000:3268 кадастровий № 7421488000:02:000:3355 за межами с. Солонівка, Городнянського району Чернігівської області







1.48		3,5289 га 0,4244 га	для ведення товарного сільськогосподарського виробництва (01.01) кадастровий № 7421488000:02:000:3267 кадастровий № 7421488000:02:000:3354 за межами с. Солонівка, Городнянського району Чернігівської області
1.49		3,5274 га	для ведення товарного сільськогосподарського виробництва (01.01) кадастровий № 7421488000:02:000:0226 за межами с. Солонівка, Городнянського району Чернігівської області
1.50		3,5303 га 0,4244 га	для ведення товарного сільськогосподарського виробництва (01.01) кадастровий № 7421488000:02:000:3270 кадастровий № 7421488000:02:000:3358 за межами с. Солонівка, Городнянського району Чернігівської області
1.51		3,0571 га	для ведення товарного сільськогосподарського виробництва (01.01) кадастровий № 7421488000:02:000:0242 за межами с. Солонівка, Городнянського району Чернігівської області
1.52		3,0571 га	для ведення товарного сільськогосподарського виробництва (01.01) кадастровий № 7421488000:02:000:0241 за межами с. Солонівка, Городнянського району Чернігівської області
1.53		3,5207 га	для ведення товарного сільськогосподарського виробництва (01.01) кадастровий № 7421488000:02:000:0227 за межами с. Солонівка,







			Городнянського району Чернігівської області
1.54		3,7065 га	для ведення товарного сільськогосподарського виробництва (01.01) кадастровий № 7421488000:02:000:3344 за межами с. Солонівка, Городнянського району Чернігівської області
1.55		0,8656 га	для ведення товарного сільськогосподарського виробництва (01.01) кадастровий № 7421487600:03:000:2302 за межами с. Смичин, Городнянського району Чернігівської області
1.56		0,8656 га	для ведення товарного сільськогосподарського виробництва (01.01) кадастровий № 7421487600:03:000:2303 за межами с. Смичин, Городнянського району Чернігівської області
1.57		0,8656 га	для ведення товарного сільськогосподарського виробництва (01.01) кадастровий № 7421487600:03:000:2304 за межами с. Смичин, Городнянського району Чернігівської області
1.58		0,8655 га	для ведення товарного сільськогосподарського виробництва (01.01) кадастровий № 7421487600:03:000:2305 за межами с. Смичин, Городнянського району Чернігівської області
1.59		0,8655 га	для ведення товарного сільськогосподарського виробництва (01.01) кадастровий № 7421487600:03:000:2306 за межами с. Смичин, Городнянського району

			Чернігівської області
1.60		3,1157 га	для ведення товарного сільськогосподарського виробництва (01.01) кадастровий № 7421487600:03:000:2313 за межами с. Смичин, Городнянського району Чернігівської області
1.61		2,9710 га	для ведення товарного сільськогосподарського виробництва (01.01) кадастровий № 7421487600:03:000:2314 за межами с. Смичин, Городнянського району Чернігівської області
1.62		2,2782 га	для ведення товарного сільськогосподарського виробництва (01.01) кадастровий № 7421487600:03:000:2311 за межами с. Смичин, Городнянського району Чернігівської області
1.63		1,5026 га	для ведення товарного сільськогосподарського виробництва (01.01) кадастровий № 7421487600:03:000:2310 за межами с. Смичин, Городнянського району Чернігівської області
1.64		2,2780 га	для ведення товарного сільськогосподарського виробництва (01.01) кадастровий № 7421487600:03:000:2312 за межами с. Смичин, Городнянського району Чернігівської області
1.65		1,8251 га	для ведення товарного сільськогосподарського виробництва (01.01) кадастровий № 7421487600:03:000:2308 за межами с. Смичин, Городнянського району Чернігівської області





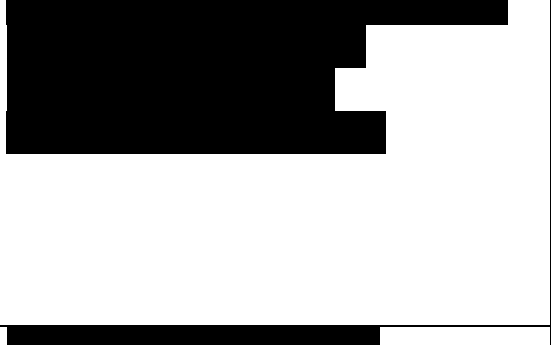


1.66		1,8352 га	для ведення товарного сільськогосподарського виробництва (01.01) кадастровий № 7421487600:03:000:2309 за межами с. Смичин, Городнянського району Чернігівської області
1.67		1,8077 га	для ведення товарного сільськогосподарського виробництва (01.01) кадастровий № 7421487600:03:000:2307 за межами с. Смичин, Городнянського району Чернігівської області
1.68		0,7234 га	для ведення товарного сільськогосподарського виробництва (01.01) кадастровий № 7421487600:03:000:2299 за межами с. Смичин, Городнянського району Чернігівської області
1.69		0,7235 га	для ведення товарного сільськогосподарського виробництва (01.01) кадастровий № 7421487600:03:000:2300 за межами с. Смичин, Городнянського району Чернігівської області
1.70		0,7234 га	для ведення товарного сільськогосподарського виробництва (01.01) кадастровий № 7421487600:03:000:2301 за межами с. Смичин, Городнянського району Чернігівської області
1.71		0,7235 га	для ведення товарного сільськогосподарського виробництва (01.01) кадастровий № 7421487600:03:000:2298 за межами с. Смичин, Городнянського району Чернігівської області
1.72			для ведення товарного сільськогосподарського

		0,7235 га	виробництва (01.01) кадастровий № 7421487600:03:000:2297 за межами с. Смичин, Городнянського району Чернігівської області
1.73		2,2458 га 0,1962 га	для ведення товарного сільськогосподарського виробництва (01.01) кадастровий № 7421487600:03:000:2316 кадастровий № 7421487600:03:000:2315 за межами с. Смичин, Городнянського району Чернігівської області
1.74		2,2833 га 0,1970 га	для ведення товарного сільськогосподарського виробництва (01.01) кадастровий № 7421487600:03:000:2318 кадастровий № 7421487600:03:000:2317 за межами с. Смичин, Городнянського району Чернігівської області
1.75		1,8397 га 0,1962 га	для ведення товарного сільськогосподарського виробництва (01.01) кадастровий № 7421487600:03:000:2318 кадастровий № 7421487600:03:000:2319 за межами с. Смичин, Городнянського району Чернігівської області
1.76		0,9970 га	для ведення товарного сільськогосподарського виробництва (01.01) кадастровий № 7421484000:04:000:1107 за межами с. Дроздовиця, Городнянського району Чернігівської області
1.77		0,9970 га	для ведення товарного сільськогосподарського виробництва (01.01) кадастровий № 7421484000:04:000:1108 за межами с. Дроздовиця,

			Городнянського району Чернігівської області
1.78		0,9970 га	для ведення товарного сільськогосподарського виробництва (01.01) кадастровий № 7421484000:04:000:1109 за межами с. Дроздовиця, Городнянського району Чернігівської області
1.79		2,7943 га	для ведення товарного сільськогосподарського виробництва (01.01) кадастровий № 7421484000:04:000:1110 за межами с. Дроздовиця, Городнянського району Чернігівської області
1.80		2,6318 га	для ведення товарного сільськогосподарського виробництва (01.01) кадастровий № 7421484000:04:000:0900 за межами с. Дроздовиця, Городнянського району Чернігівської області
1.81		2,9785 га	для ведення товарного сільськогосподарського виробництва (01.01) кадастровий № 7421484000:04:000:0886 за межами с. Дроздовиця, Городнянського району Чернігівської області
1.82		2,9886 га 0,2517 га	для ведення товарного сільськогосподарського виробництва (01.01) кадастровий № 7421487600:03:000:2324 кадастровий № 7421487600:03:000:2325 за межами с. Смичин, Городнянського району Чернігівської області
1.83		2,5030 га	для ведення товарного сільськогосподарського виробництва (01.01) кадастровий № 7421410000:05:000:3614 за межами м. Городня,

			Городнянського району Чернігівської області
1.84		0,8700 га	для ведення товарного сільськогосподарського виробництва (01.01) кадастровий № 7421410000:05:000:3616 за межами м. Городня, Городнянського району Чернігівської області
1.85		0,8700 га	для ведення товарного сільськогосподарського виробництва (01.01) кадастровий № 7421410000:05:000:3608 за межами м. Городня, Городнянського району Чернігівської області
1.86		0,8700 га	для ведення товарного сільськогосподарського виробництва (01.01) кадастровий № 7421410000:05:000:3607 за межами м. Городня, Городнянського району Чернігівської області
1.87		2,2291 га	для ведення товарного сільськогосподарського виробництва (01.01) кадастровий № 7421410000:05:000:3609 за межами м. Городня, Городнянського району Чернігівської області
1.88		2,6072 га	для ведення товарного сільськогосподарського виробництва (01.01) кадастровий № 7421410000:05:000:3617 за межами м. Городня, Городнянського району Чернігівської області
1.89		2,6268 га	для ведення товарного сільськогосподарського виробництва (01.01) кадастровий № 7421410000:05:000:3619 за межами м. Городня, Городнянського району Чернігівської області






1.90		2,5829 га	для ведення товарного сільськогосподарського виробництва (01.01) кадастровий № 7421410000:05:000:3615 за межами м. Городня, Городнянського району Чернігівської області
1.91		2,5812 га	для ведення товарного сільськогосподарського виробництва (01.01) кадастровий № 7421410000:05:000:3612 за межами м. Городня, Городнянського району Чернігівської області
1.92		1,3066 га	для ведення товарного сільськогосподарського виробництва (01.01) кадастровий № 7421410000:05:000:3611 за межами м. Городня, Городнянського району Чернігівської області
1.93		1,3066 га	для ведення товарного сільськогосподарського виробництва (01.01) кадастровий № 7421410000:05:000:3610 за межами м. Городня, Городнянського району Чернігівської області
1.94		3,6500 га	для ведення товарного сільськогосподарського виробництва (01.01) кадастровий № 7421410000:05:000:3584 за межами м. Городня, Городнянського району Чернігівської області
1.95		3,0097 га	для ведення товарного сільськогосподарського виробництва (01.01) кадастровий № 7421410000:05:000:3618 за межами м. Городня, Городнянського району Чернігівської області
1.96			для ведення товарного сільськогосподарського



		2,6033 га	виробництва (01.01) кадастровий № 7421410000:05:000:3606 за межами м. Городня, Городнянського району Чернігівської області
1.97		2,2314 га	для ведення товарного сільськогосподарського виробництва (01.01) кадастровий № 7421410000:05:000:3613 за межами м. Городня, Городнянського району Чернігівської області
1.98		0,9978 га 0,6337 га 0,5389 га	для ведення товарного сільськогосподарського виробництва (01.01) кадастровий № 7421486400:11:000:1212 кадастровий № 7421486400:11:000:1179 кадастровий № 7421486400:11:000:1220 за межами с. Моложава, Городнянського району Чернігівської області
1.99		2,2935 га 0,1975 га	для ведення товарного сільськогосподарського виробництва (01.01) кадастровий № 7421487600:03:000:2322 кадастровий № 7421487600:03:000:2323 за межами с. Смичин, Городнянського району Чернігівської області
1.100		1,8224 га 1,4960 га	для ведення товарного сільськогосподарського виробництва (01.01) кадастровий № 7421487000:02:000:0029 кадастровий № 7421487000:02:000:0137 за межами с. Пекурівка, Городнянського району Чернігівської області
1.101			для ведення товарного сільськогосподарського виробництва (01.01) кадастровий

		1,7315 га	№ 7421487000:02:000:0115 за межами с. Пекурівка, Городнянського району Чернігівської області
1.102		1,4960 га	для ведення товарного сільськогосподарського виробництва (01.01) кадастровий № 7421487000:02:000:0136 за межами с. Пекурівка, Городнянського району Чернігівської області
1.103		1,7114 га	для ведення товарного сільськогосподарського виробництва (01.01) кадастровий № 7421487000:02:000:0121 за межами с. Пекурівка, Городнянського району Чернігівської області
1.104		1,8338 га	для ведення товарного сільськогосподарського виробництва (01.01) кадастровий № 7421487000:02:000:1551 за межами с. Пекурівка, Городнянського району Чернігівської області
1.105		1,6947 га	для ведення товарного сільськогосподарського виробництва (01.01) кадастровий № 7421487000:02:000:1550 за межами с. Пекурівка, Городнянського району Чернігівської області
1.106		1,6365 га	для ведення товарного сільськогосподарського виробництва (01.01) кадастровий № 7421487000:02:000:0132 за межами с. Пекурівка, Городнянського району Чернігівської області
1.107		1,6948 га	для ведення товарного сільськогосподарського виробництва (01.01) кадастровий № 7421487000:02:000:1549 кадастровий

		1,6948 га	№ 7421487000:02:000:1548 за межами с. Пекурівка, Городнянського району Чернігівської області
1.108		1,6949 га	для ведення товарного сільськогосподарського виробництва (01.01) кадастровий № 7421487000:02:000:1546 за межами с. Пекурівка, Городнянського району Чернігівської області
1.109		2,5551 га	для ведення товарного сільськогосподарського виробництва (01.01) кадастровий № 7421487000:02:000:1553 за межами с. Пекурівка, Городнянського району Чернігівської області
1.110		1,6949 га	для ведення товарного сільськогосподарського виробництва (01.01) кадастровий № 7421487000:02:000:1545 за межами с. Пекурівка, Городнянського району Чернігівської області
1.111		1,5144 га	для ведення товарного сільськогосподарського виробництва (01.01) кадастровий № 7421487000:02:000:1552 за межами с. Пекурівка, Городнянського району Чернігівської області
1.112		1,7292 га 1,4595 га	для ведення товарного сільськогосподарського виробництва (01.01) кадастровий № 7421487000:02:000:1544 кадастровий № 7421487000:02:000:1543 за межами с. Пекурівка, Городнянського району Чернігівської області
1.113			для ведення товарного сільськогосподарського виробництва (01.01) кадастровий

		0,9485 га	№ 7421487000:02:000:1547 за межами с. Пекурівка, Городнянського району Чернігівської області
1.114		1,6947 га	для ведення товарного сільськогосподарського виробництва (01.01) кадастровий № 7421487000:02:000:1542 за межами с. Пекурівка, Городнянського району Чернігівської області
1.115		1,6948 га	для ведення товарного сільськогосподарського виробництва (01.01) кадастровий № 7421487000:02:000:1559 за межами с. Пекурівка, Городнянського району Чернігівської області
1.116		1,7217 га	для ведення товарного сільськогосподарського виробництва (01.01) кадастровий № 7421487000:02:000:0066 за межами с. Пекурівка, Городнянського району Чернігівської області
1.117		1,6108 га	для ведення товарного сільськогосподарського виробництва (01.01) кадастровий № 7421487000:02:000:0133 за межами с. Пекурівка, Городнянського району Чернігівської області
1.118		1,5549 га 1,6948 га	для ведення товарного сільськогосподарського виробництва (01.01) кадастровий № 7421487000:02:000:1562 кадастровий № 7421487000:02:000:1563 за межами с. Пекурівка, Городнянського району Чернігівської області
1.119			для ведення товарного сільськогосподарського виробництва (01.01) кадастровий

		1,6947 га	№ 7421487000:02:000:1558 кадастровий
		1,6948 га	№ 7421487000:02:000:1557 кадастровий
		0,0487 га	№ 7421487000:02:000:4963 кадастровий
		0,0488 га	№ 7421487000:02:000:1554 кадастровий
		0,1350 га	№ 7421487000:02:000:1555 кадастровий
		0,1350 га	№ 7421487000:02:000:1556 кадастровий
		0,3739 га	за межами с. Пекурівка, Городнянського району Чернігівської області та кадастровий
		0,3739 га	№ 7421489200:03:000:4962 кадастровий
		0,3739 га	№ 7421489200:03:000:4961 за межами с. Хотівля, Городнянського району Чернігівської області
1.120		4,3895 га	для ведення товарного сільськогосподарського виробництва (01.01) кадастровий
		0,7649 га	№ 7421481200:04:000:0598 кадастровий
			№ 7421481200:04:000:1185 за межами с. Бутівка, Городнянського району Чернігівської області
1.121		4,8876 га	для ведення товарного сільськогосподарського виробництва (01.01) кадастровий
		0,7205 га	№ 7421481200:04:000:1194 кадастровий
			№ 7421481200:04:000:1196 за межами с. Бутівка, Городнянського району Чернігівської області
1.122		3,3065 га	для ведення товарного сільськогосподарського виробництва (01.01) кадастровий
		0,5042 га	№ 7421489200:03:000:4960 кадастровий
			№ 7421489200:03:000:4842 кадастровий

		0,3440 га	№ 7421489200:03:000:4646 за межами с. Хотівля, Городнянського району Чернігівської області
1.123		2,9368 га 0,2879 га 0,2359 га	для ведення товарного сільськогосподарського виробництва (01.01) кадастровий № 7421489600:04:000:5674 кадастровий № 7421489600:04:000:5675 кадастровий № 7421489600:04:000:5673 за межами с. Півнівщина, Городнянського району Чернігівської області
1.124		4,2418 га 0,2881 га 0,2422 га	для ведення товарного сільськогосподарського виробництва (01.01) кадастровий № 7421489600:04:000:5553 кадастровий № 7421489600:04:000:5677 кадастровий № 7421489600:04:000:5676 за межами с. Хрипівка, Городнянського району Чернігівської області

2. Громадянам, які отримали земельну ділянку у власність, використовувати її за цільовим призначенням.

3. Контроль за виконанням даного рішення покласти на постійну комісію Городнянської міської ради з питань комунальної власності, земельних відносин та охорони природи.

Секретар ради

С.А.Більська